

**Приложение  
к постановлению администрации  
города Югорска  
от [Дата документа] № [Номер документа]**

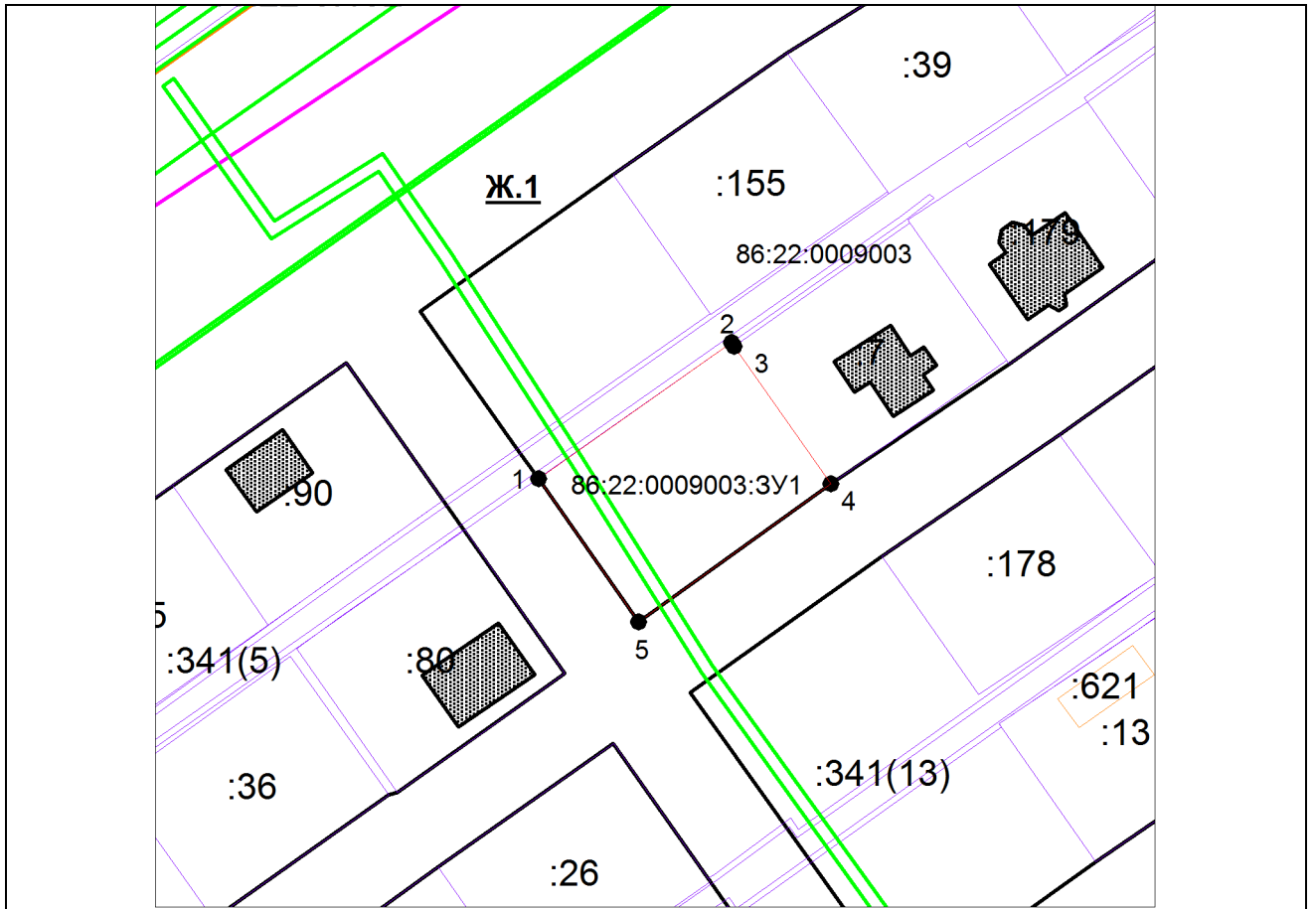
**Схема расположения земельного участка  
или земельных участков на кадастровом  
плане территории, подготовка которой  
осуществляется в форме документа  
на бумажном носителе**

**Утверждена**

**постановлением  
администрации города Югорска  
от [Дата документа] № [Номер документа]**

**Схема расположения земельного участка или земельных  
участков на кадастровом плане территории**




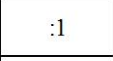

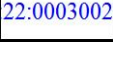
Условный номер земельного участка :ЗУ1 (указывается в случае, если предусматривается образование двух и более земельных участков)		
Площадь земельного участка <u>1136 м<sup>2</sup></u> (указывается проектная площадь образуемого земельного участка, вычисленная с использованием федеральной государственной географической информационной системы, обеспечивающей функционирование национальной системы пространственных данных, которой является федеральная государственная географическая информационная система "Единая цифровая платформа "Национальная система пространственных данных" <1> (далее - информационная система), или иных технологических и программных средств с округлением до 1 квадратного метра. Указанное значение площади земельного участка может быть уточнено при проведении кадастровых работ не более чем на десять процентов)		
Обозначение характерных точек границ	Координаты, м (указываются в случае подготовки схемы расположения земельного участка с использованием технологических и программных средств, в том числе размещенных на официальном сайте. Значения координат, полученные с использованием указанных технологических и программных средств, указываются с округлением до 0,01 метра)	
	Х	У
1	2	3
1	993464,71	1678211,47
2	993487,29	1678243,54
3	993486,70	1678243,98
4	993463,78	1678260,09
5	993440,86	1678228,14
1	993464,71	1678211,47



МСК-86, зона 1

Масштаб 1:1000

Условные обозначения:

	Часть границы, местоположение которой определено при выполнении кадастровых работ
	Надписи вновь образованного земельного участка
	Часть границы, сведения ЕГРН о которой позволяют однозначно определить ее положение на местности
	Надписи кадастрового номера земельного участка
	Граница кадастрового квартала
	Обозначение кадастрового квартала